

## „Spielend radeln“ durchs Leinleitertal ...

Unter diesem Motto bietet sich eine 17 km lange Radstrecke, ausgehend von Ebermannstadt (beim alten Wasserrad) durch das Wiesent- und das Leinleitertal an. Sie ist besonders geeignet für Familien mit kleinen Kindern. Der sehr gut ausgebaut Radweg (größtenteils geteert) führt nach Heiligenstadt und weiter über Burggrub nach Tiefenpözl. Er kann natürlich auch etappenweise genutzt werden.











Neben dem großzügigen Erlebnis-Freibad in Ebermannstadt-Rothenbühl und dem neuen Natursee am Ortsrand von Heiligenstadt (Richtung Burggrub) finden sich entlang der Strecke zahlreiche **Kinderspielplätze**. Sie sind zu finden in:

- Ebermannstadt, Bolzplatz im Mühlgraben, Spielplatz hinter dem Seniorenzentrum in der Peunt und einer bei der ev. Kirche
- Gasseldorf, Ortsende Richtung Heiligenstadt
- Unterleinleiter, Ortsende Richtung Heiligenstadt
- Veilbronn, am Radweg, von Gasseldorf kommend
- Traindorf, Bolz- und Spielplatz direkt am Radweg
- Heiligenstadt, am Radweg Richtung Zoggendorf
- Zoggendorf, am Radweg
- Burggrub, Richtung Oberngrub, unterhalb der alten Schule
- Oberleinleiter, beim Feuerwehrhaus
- Tiefenpözl, oberhalb der Kirche

Folgende **Ausschilderung** unterwegs ist zu beachten:







- Ebermannstadt – Gasseldorf: FO 11 (ML + FO 8 entlang B 470)
- Gasseldorf – Unterleinleiter: ML und FO 8
- Unterleinleiter – Heiligenstadt: ML und BA 15
- Heiligenstadt – Tiefenpözl: Bu, BA 18 und BA 11

**Einkehrmöglichkeiten** mit kinderfreundlicher Ausstattung:

- Café-Bistro „Die Kaffeetanten“, Hauptstr. 3, 91320 Ebermannstadt, Tel. 09194/796981    
- Hotel Resengörg, Hauptstr. 36, 91320 Ebermannstadt, Tel. 09194/73930      

- Hotel Schwanenbräu, Am Marktplatz 2, 91320 Ebermannstadt, Tel. 09194/209     
- Landgasthaus Sponsel-Regus, Veilbronn 9, 91332 Heiligenstadt, Tel. 09198/222      
- Frühstückspension Haase, Traindorf 54, 91332 Heiligenstadt, Tel. 09198/750     
- Hotel „Heiligenstädter Hof“, Marktplatz 9, 91332 Heiligenstadt, Tel. 09198/781      
- Brauerei-Gasthof Ott, Oberleinleiter 6, 91322 Heiligenstadt, Tel. 09198/271     
- Gasthof Heroldsmühle, Heroldsmühle 3, 91322 Heiligenstadt, Tel. 09198/641     

**Legende der Symbole:**

-  Fahrradständer
-  Kinderspeisekarte
-  Mindestens zwei antialkoholische Getränke sind mengenmäßig preiswerter als beispielsweise die gleiche Menge Bier
-  Malutensilien
-  Kinderhochstuhl
-  Spielecke / Spielmöglichkeit im Haus

**Wegbeschreibung:**

Wir starten in Ebermannstadt am Parkplatz „Oberes Tor“. Bevor der Weg ins Leinleitertal eingeschlagen wird, lohnt sich der Besuch der Altstadt mit dem Wasserschöpfrad.

Vom Parkplatz wird der Weg zur Staatsstraße genommen und geradeaus überquert. Dort geht der geteerte Weg in einen Feldweg über, der durch die Wiesenaue nach Gasseldorf führt. Der Weg kreuzt die Strecke der Museumsbahn, die von Mai bis Ende Oktober an Sonntagen bis nach Behringersmühle fährt. Folgt man der Abzweigung, gelangt man zum Erlebnis-Freibad nach Rothenbühl.

Alternativ kann ab Ebermannstadt nach Querung der B 470 der geteerte Fuß-/Radweg nach Gasseldorf genommen werden. Der Beschilderung Ortsmitte folgend, wird er nach der Brücke links in Richtung Unterleinleiter eingeschlagen. Am Ortsende von Gasseldorf ist ein großer Spielplatz, der zum Spielen einlädt.

Auf der ehemaligen Bahnstrecke von Gasseldorf nach Heiligenstadt führt nun der geteerte Radweg durch die Naturschönheiten des Leinleitertales. Auf dem Weg durch das Tal wird zwischen Gasseldorf und Heiligenstadt die Staatsstraße zwei Mal gequert. Achtung, Autoverkehr! Der Weg führt durch Unterleinleiter mit den beiden Kirchen und dem Schloss Unterleinleiter, mit seiner nach altem Vorbild angelegten Parkanlage mit modernen Skulpturen, das in Privatbesitz ist. Ab Ende Juni werden dort Schlossparkkonzerte veranstaltet.

Die ersten etwa 7 km des Radweges sind gefahren und ein weiterer Sport- und Spielplatz in Unterleinleiter lädt zum Toben ein. Weiter geht es Richtung Veilbronn. Direkt neben dem Radweg, mitten in der Natur, am Wanderparkplatz, befindet sich der schöne Spielplatz. Der kleine Ort ist ein guter Ausgangspunkt für Wanderungen ins Leidingshofer Tal. Wie eine alte Burg schaut das Naturfreundehaus oberhalb von Veilbronn auf das Tal hinunter. Geradeaus weiter geht's über die zwei Radbrücken nach Traindorf, am Krokodil-Spielplatz vorbei, bis Heiligenstadt.

Hier geht es über den Marktplatz mit dem bekannten Oster- und Erntedank-Brunnen und dem schönen Fachwerk-Rathaus, dann unterhalb der St.-Veit-Michaels-Kirche durch die Mühlengasse. Nach etwa 1 km ist die „Naturwasserfläche“ mit dem Spielplatz und der Kneippanlage erreicht. Schon von weitem erblickt man Schloss Greifenstein, das noch bewohnt ist und einen Besuch lohnt. Dem Besucher erschließt sich bei Führungen ein Teil der Schlossanlage mit historischer Waffensammlung, dem Ahnensaal und der Schlosskirche. Nun geht es auf dem Radweg weiter nach Zoggendorf, dort nach der Steinbrücke rechts. Am Feuerwehrhaus befindet sich ein weiterer Spiel- und Bolzplatz.

Weiter auf dem Radweg erreicht man Burggrub, der Spielplatz befindet sich hier Richtung Oberngrub, unterhalb der Alten Schule. Dem Radweg folgend muss die Ortsstraße und beim Gut Stauffenberg (mit Kirche) die Staatsstraße überquert werden, bevor man nach ca. 2 km Oberleinleiter erreicht. Der Spielplatz befindet sich schräg gegenüber beim Feuerwehrhaus. Rechts über dem Ort thront der Kreuzstein, ein Felsen in Form eines Kreuzes. Weiter, am Kriegerdenkmal vorbei, überquert man die Straße und fährt, an der Brauerei Ott vorbei, durch den

Ort. Am Ortsende links beginnt die letzte Etappe des Radweges. Nach 900 Metern besteht die Möglichkeit eines Abstechers zur Heroldsmühle (1 km) und der Leinleiterquelle. Der Radweg führt nun auf den gepflasterten „Bärlauchweg“ durch den Wald bis nach Tiefenpözl. Im Ort, oberhalb der Kirche, befindet sich der letzte Spielplatz auf dieser Strecke.

#### Entfernungen:

Ebermannstadt – Gasseldorf, ca. 2,5 km  
Gasseldorf – Unterleinleiter, ca. 3,5 km  
Unterleinleiter – Heiligenstadt, 3,5 km  
Heiligenstadt – Zoggendorf, ca. 1 km  
Zoggendorf – Burggrub, ca. 2,5 km  
Burggrub – Oberleinleiter, ca. 2 km  
Oberleinleiter – Tiefenpözl, ca. 2 km

**Bahnreise:** aus Richtung Nürnberg und Bamberg kommend, umsteigen in Forchheim, im Stundentakt fährt der Nahverkehrszug nach Ebermannstadt und hat zwischen Mai und Oktober an Sonntagen dort Anschluss an die Museumseisenbahn (um 10, 14 und 16 Uhr) nach Gasseldorf und weiter nach Behringersmühle.

**Weitere familienfreundliche Wege:** Von Ebermannstadt aus führen ebene Radwege nach Forchheim, von dort entlang des Kanals nach Erlangen und nach Bamberg.

#### Weitere Infos:

Touristinformation Ebermannstadt, Bahnhofstr. 5,  
Telefon 09194/50640  
Touristinformation Heiligenstadt, Hauptstraße 21,  
Telefon 09198/929932



FRÄNKISCHE  
SCHWEIZ

© Tourismuszentrale Fränkische Schweiz  
Oberes Tor 1, 91320 Ebermannstadt  
Telefon 09194/797779, Fax: 09194/797776  
[www.fraenkische-schweiz.com](http://www.fraenkische-schweiz.com) und [www.fs-biker.de](http://www.fs-biker.de)  
[info@fraenkische-schweiz.com](mailto:info@fraenkische-schweiz.com)

Druck: Ellwanger Bayreuth 10.000 Ex. / Mai 2009



Kofinanziert mit Mitteln der Europäischen Union

FRÄNKISCHE  
SCHWEIZ

FAMILIÄR



Franken



Foto. W. Rauh

SPIELND  
RADELN



[www.fraenkische-schweiz.com](http://www.fraenkische-schweiz.com)