

MTB & GRAVELBIKE TAGESTOUREN

8 Touren
zwischen 14 und 42 Kilometer



#erleben



MIT ÖFFENTLICHEN VERKEHRSMITTELN ZUM BIKEN IN DIE FRÄNKISCHE SCHWEIZ?

Mit Öffies auf Bike-Tour?
Passt perfekt!

Nachhaltig, bequem und das Seidla am Ende der Tour schmeckt umso besser – mit dem ÖPNV kommst du ganz einfach an die Outdoor-Spots der Region!

Ins Herz der »Fränkischen« – ganz einfach zum Beispiel mit den Linien 399.1 und 399.2: Diese haben nämlich einen Radanhänger, auf dem dein Fahrrad bequem und sicher mitfährt. Oder du steigst damit einfach in den normalen Linienbus - Platz ist hier meist vorhan-

den, aber Kinderwagen, Rollator und Rollstuhl haben natürlich Vorrang.

Die Fränkische Schweiz ist eine Schatzkammer für Rad-Enthusiasten und Genuss-Biker. Sie ist in nur etwa einer Stunde von Nürnberg oder Erlangen aus erreichbar - ganz bequem und nachhaltig mit Bus & Bahn, oder den VGN-Freizeitlinien. Die bringen dich tief hinein in die Fränkische Schweiz – und auch wieder sicher nach Hause!

VGN FREIZEITTIPPS

Die schönsten Touren, urigsten Einkehrmöglichkeiten, interessantesten


History-Infos und besten Insta-Spots schön handlich aufbereitet für dich und samt GPS-Track bereit zum Download unter vgn.de/freizeit – das sind die VGN-Freizeittipps. Allein in der Fränkischen Schweiz warten über 70 VGN-Freizeittipps auf dich! Im ganzen Verbundraum sind es über 350. Hier ist für alle Outdoor-Fans was dabei.

VGN APP

Immer griffbereit, stets mit im Gepäck – deine schnelle Fahrplan-Auskunft samt Ticket-Shop: Die App „VGN Fahr-

plan & Tickets“. Dein Mobilitätsgarant im Verbundraum mit Echtzeitauskunft und Karte. Reicht es noch für einen Abstecher zum Foto-Spot oder für das zweite Seidla? Die App sagt dir, wann deine Verbindungen gehen und wo die nächste Haltestelle ist.

SCHLAU NACH OUTDOOR: TAGESTICKET PLUS

Dein Ticket für maximale Outdoor-Erlebnisse gemeinsam: Das TagesTicket Plus! Damit fahren 1-6 Personen, davon max. zwei älter als 18 Jahre, durch das gesamte Verbundgebiet. Besonders fein: Der Wochenend-Bonus: Wer das Ticket am Samstag kauft, fährt den ganzen Sonntag ohne Aufpreis dazu. Für Rad-Enthusiasten: Statt einer Person kann auch ein Rad mitgenommen werden. Und dein Hund darf immer gratis mitkommen.  [@vgn_freizeit](https://www.instagram.com/vgn_freizeit)



» RAUS IN DIE NATUR – MIT DEM VGN



Fahr deine Tour -
den Rest fahren wir!



Inhaltsverzeichnis

Allgemein


Übersichtskarte mit allen Touren 4 / 5
Fahrradverleih & Service 22 / 23
Impressum 3









Mehr erleben

**Online-Tourenportal
der Fränkischen Schweiz** 24
**3F Mobil
Freizeit- & Fahrradbusse** 24

Symbolerklärung

Schwierigkeit

	leicht
	mittel
	schwer
	sehr schwer

	Gaststätte
	Sehenswürdigkeit
	Parkplatz
	Rundtour
	Anbindung ÖPNV
	Dauer
	Streckenlänge
	Tiefster & höchster Punkt der Tour

Touren

1 | Pegnitz-Pottenstein-Tour

Pegnitz - Elbersberg - Hollenberg - Pottenstein -
Hollenberg - Büchenbach - Pegnitz

 | 36,0 km 6 / 7

2 | Betzengravel & Betzengravel light

Betzenstein - Veldensteiner Forst - Betzenstein

 | 35,7 (24,2) km 8 / 9

3 | Plecher Zehner

Bernheck - rund um Plech - Bernheck

 | 13,6 km 10 / 11

4 | Egloffsteiner Bärenrunde

Egloffstein - Großenohe - Hohenschwärz -
Thuisbrunn - Egloffstein

 | 16,9 km 12 / 13

5 | Hildpolds Höhenflug

Rund um Hiltlpoststein

 | 16,0 km 14 / 15

6 | Geisberg-Tour

Heiligenstadt - Geisfeld - Heiligenstadt

 | 41,3 km 16 / 17

7 | Altenberg-Tour

Heiligenstadt - Oberngrub - Frankendorf -
Buttenheim - Kalteneggolsfeld - Heiligenstadt

 | 42,4 km 18 / 19

8 | Matzenstein

Heiligenstadt - Dürrbrunn - Volkmannsreuth -
Siegritz - Draisendorf - Neudorf - Heiligenstadt

 | 28,5 km 20 / 21

IMPRESSUM

Herausgeber

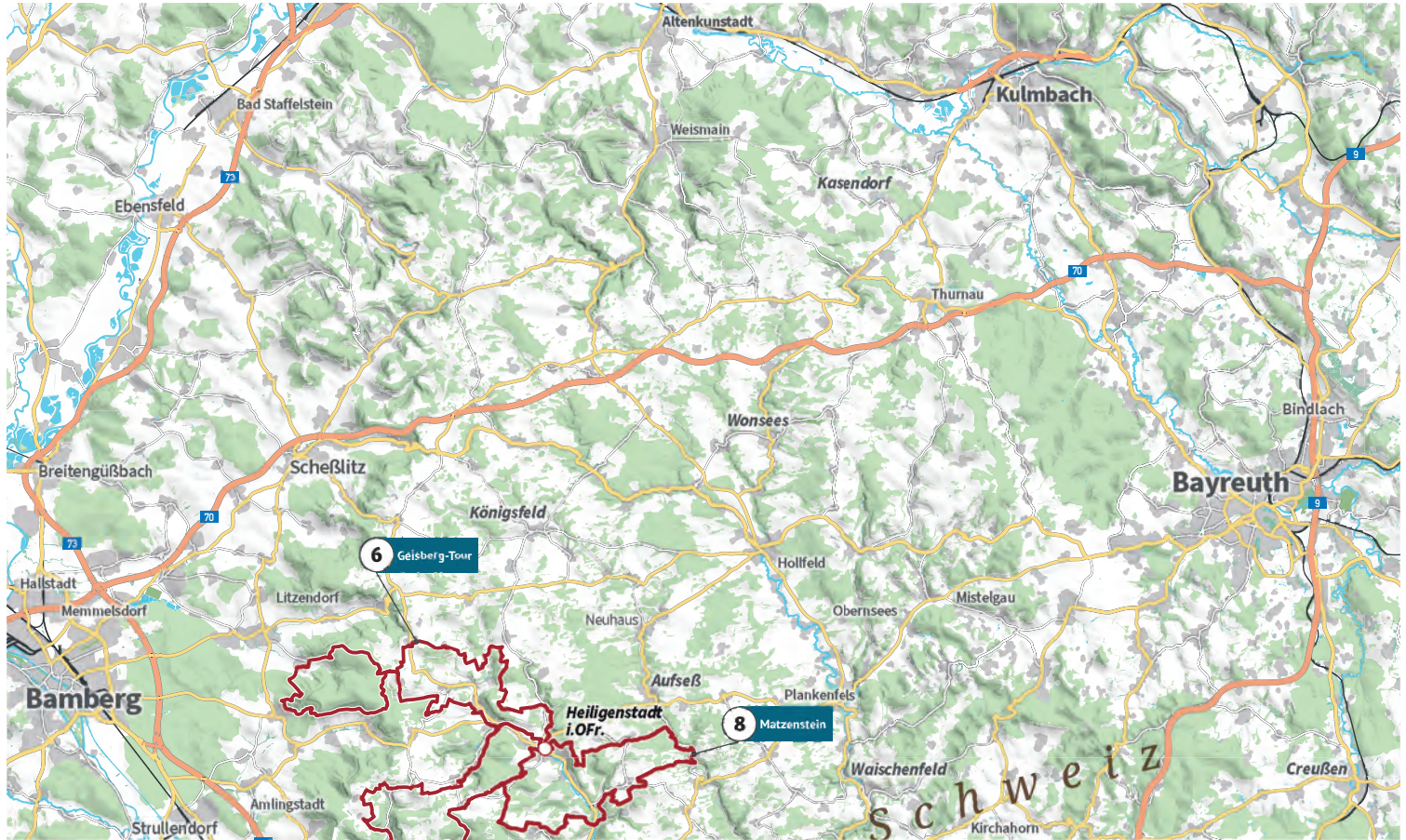
Tourismuszentrale Fränkische Schweiz
Oberes Tor 1 // 91320 Ebermannstadt
Telefon +49 9191 8610-54
info@fraenkische-schweiz.com

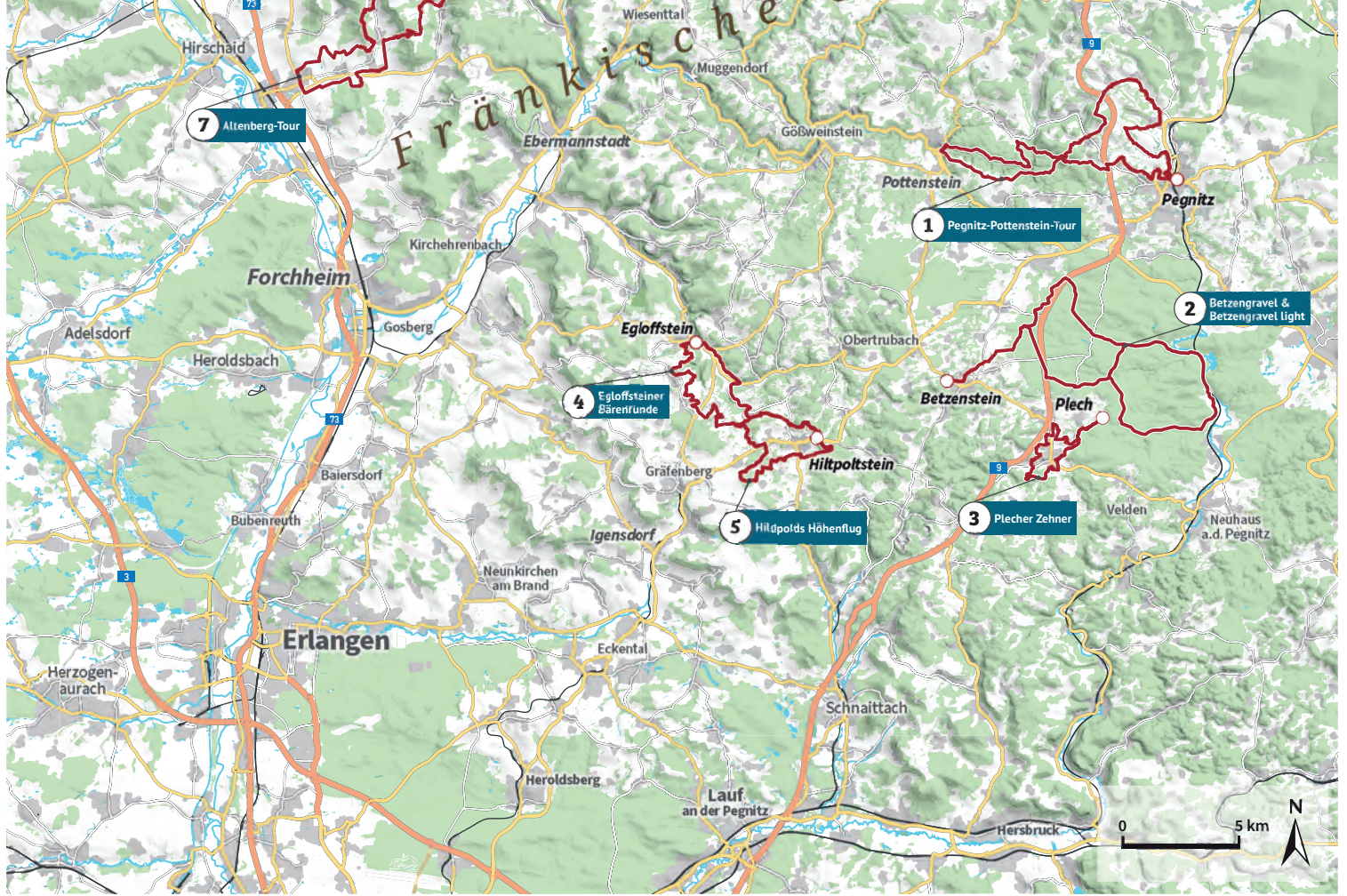
Druck : 1. Auflage // Juli 2023 // 20.000 Stück // Onlineprinters GmbH

Bildnachweis: Titel: ©Florian Trykowski, Seite 2: VGN / Andrea Gaspar-Klein,
Seite 12: ©Michael Breitenfelder; Seite 20: ©piarazzi, alle anderen: ©Florian Trykowski

Karten: ©OpenStreetMap contributors, green-solutions GmbH & Co. KG

Übersichtskarte





Pegnitz-Pottenstein-Tour

Laut dem bike-Magazin eine der schönsten Routen Deutschlands

Startpunkt ist die Pegnitzquelle. Hinauf zur Schlossbergfestwiese, danach rechts hoch in den ersten Single-Trail. Ab hier ein ca. 5 km langer Waldtrail zum Hollenberg. Am Fuße angelangt beginnt eine kurze Tragepassage, an der Zwergenhöhle vorbei zur Ruine Hollenberg. Weiter durch den schmalen Felsspalt am Parkplatz des Kiosk Bergstation Hollenberg, den wir später noch einmal erreichen werden. Auf Waldboden in die Abfahrt hinein, unten erreichen wir einen Forstweg, gerade weiter bergauf zur verfallenen Pirkenreuther Kapelle. Genießen Sie die nun folgende Abfahrt, die allerdings mit versteckten Wurzeln gespickt ist, während sie bei unserem gegenüberliegenden Anstieg zum Kapellenhof deutlich zu sehen und zu spüren sind. Cool down ist angesagt auf dem Panoramaweg zwischen Elbersberg und der Burg Pottenstein. An der Burg, rechts auf Asphalt steil bergab. Die folgenden 4 km führen durch das Obere Püttlachtal. Kurzer anspruchsvoller Anstieg, im unteren Teil wurzelig und felsig, nach oben hin flacher. Die folgende Abfahrt beginnt gemütlich und mündet nach kurzer Fahrt in eine schmale Felsrinne. Achtung bei Nässe! Wir gelangen nochmals über eine Schotterauffahrt zum Kiosk Bergstation Hollenberg und treten links hoch nach Körbeldorf. Auf der Anhöhe unser nächstes Ziel: der Aussichtsturm Kleiner Kulm, Ruine Hollenberg, Zwergenhöhle

Punkt der Tour erreicht, bieten sich eindrucksvolle Blicke über die Höhenzüge der Fränkischen Schweiz im Westen und im Norden bis Ochsenkopf und Schneeberg im Fichtelgebirge. Nach zwei Abfahrten erreichen wir Büchenbach. In Kaltenthal biegen wir in den Imkerlehrpfad ein und folgen diesem Rundweg an einigen Fischweihern vorbei nach Buchau. In Buchau angelangt, biegen wir rechts ab und kurbeln den letzten Anstieg hinauf. Nun heißt es genießen, bis wir in einen sehr schmalen, von Hecken gesäumten Pfad einbiegen, in dem wir unsere Fahrtechnik ein letztes Mal unter Beweis stellen können. Am Finkenbrunnlein vorbei, erreichen wir wieder unseren Ausgangspunkt, die Pegnitzquelle.

MARKIERUNGSZEICHEN



PARKMÖGLICHKEITEN

Parkplatz Stadtmittelp Pegnitz

MIT DEM FAHRRADBUS

🚗 3F Mobil/Schlösserlinie

SEHENSWÜRDIGKEITEN

Burg Pottenstein mit Burgmuseum, Aussichtsturm Kleiner Kulm, Ruine Hollenberg, Zwergenhöhle

EINKEHRMÖGLICHKEITEN

Pegnitz, Elbersberg, Pottenstein, Bergstation Hollenberg, Büchenbach

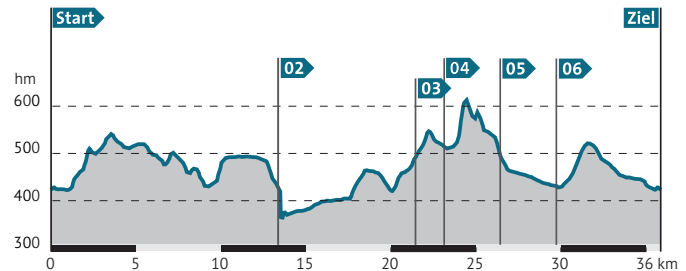


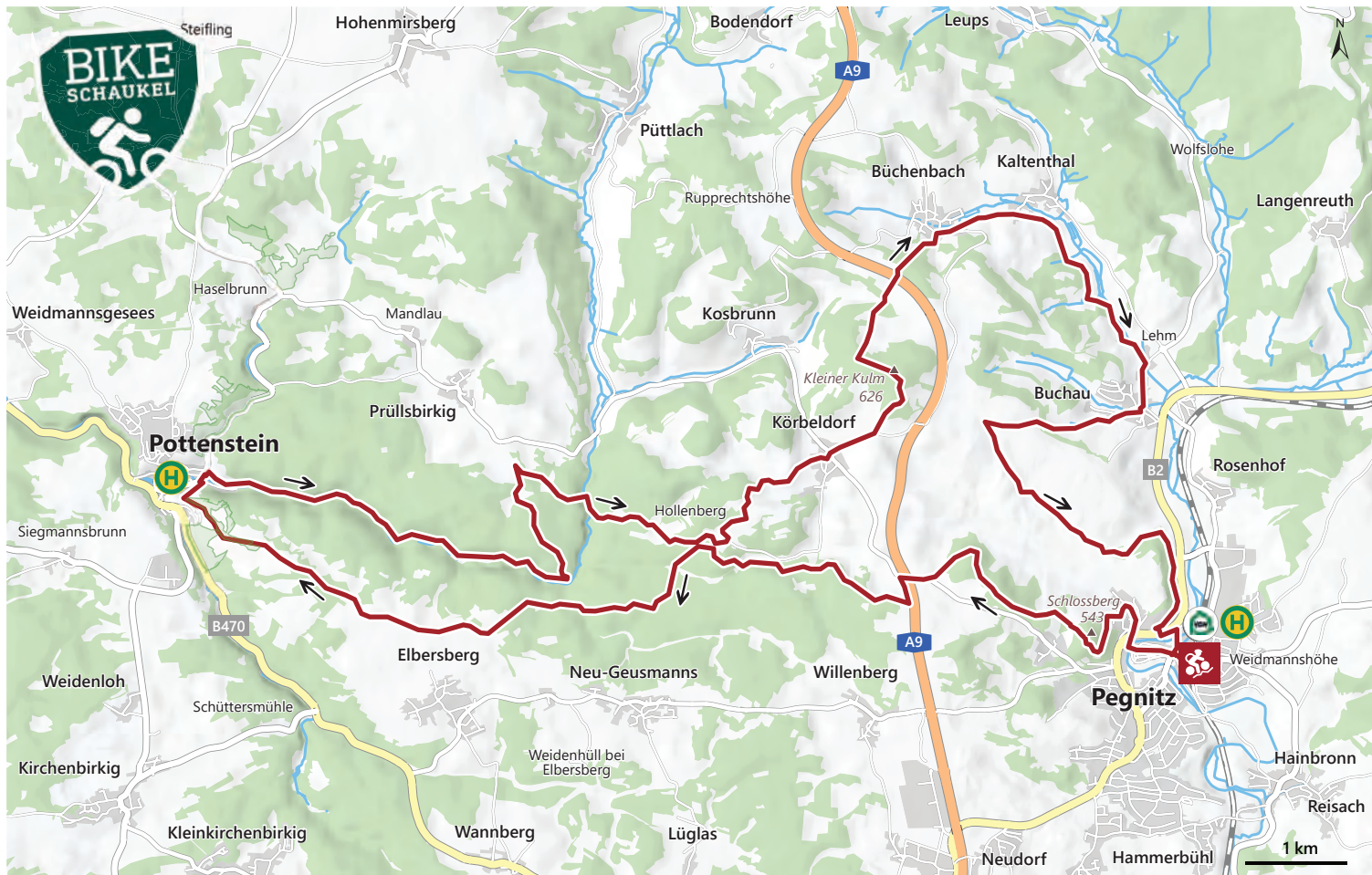
Pottenstein

Start ▶ Pegnitz P 02 ▶ Pottenstein 🏰 03 ▶ Hollenberg 🏰
04 ▶ Körbeldorf 05 ▶ Büchenbach 🏰 06 ▶ Buchau Ziel ▶ Pegnitz 🏰



ZUR TOUREN-
BESCHREIBUNG





Betzengravel & Betzengravel light

Von Betzenstein in den Veldensteiner Forst und zurück

Der Betzengravel führt von der namensgebenden beschaulichen Kleinstadt Betzenstein in den Veldensteiner Forst und wieder zurück. Die Strecke verläuft vor allem auf geschotterten Waldwegen und Asphalt, sie weist keine besonderen Schwierigkeiten auf. Daher sind für die Befahrung der Runde auch problemlos „normale“ Tourenräder oder – für alle, die sportlicher unterwegs sein wollen – Gravelbikes geeignet. Am Wegesrand erwarten einen zahlreiche als Naturdenkmäler gewidmete Felsformationen. Wem die Runde zu kurz ist, der kann bei Bernheck auch noch auf den Plecher Zehner abbiegen (nur mit Mountainbikes oder wenigstens Touren- und Gravelbikes mit breiteren Reifen empfohlen).

Vom Freibad Betzenstein führt die Tour zunächst durch die Stadt und dann in nordöstlicher Richtung in den Veldensteiner Forst. Von hier geht es in südöstlicher Richtung über die Autobahn A9 und am Hufeisen Wildpark vorbei. Familien mit Kindern sollten sich einen Besuch des Wildgeheges nicht entgehen lassen. Weiter geht es nach Osten bis ins Pegnitztal, dessen Verlauf man in südlicher Richtung folgt, um dann wieder durch den Veldensteiner Forst zurück nach Betzenstein zu fahren.

Variante light:

Der verkürzte Betzengravel ist mit gut 24 km besonders familienfreundlich. Das Highlight des Betzengravel, der Hufeisen-Wildpark, wird auch bei dieser Variante angesteuert, ebenso wie zahlreiche Naturdenkmäler.

Start **Betzenstein**

02 **Wildgehege**

Ziel **Betzenstein**

MARKIERUNGSZEICHEN



PARKMÖGLICHKEITEN

Freibad Betzenstein

SEHENSWÜRDIGKEITEN

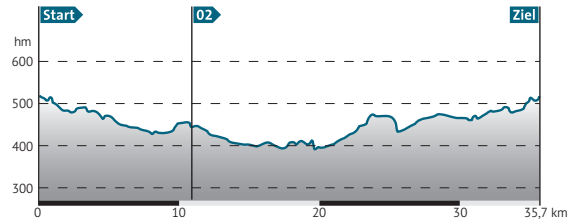
Wildgehege Hufeisen

EINKEHRMÖGLICHKEITEN

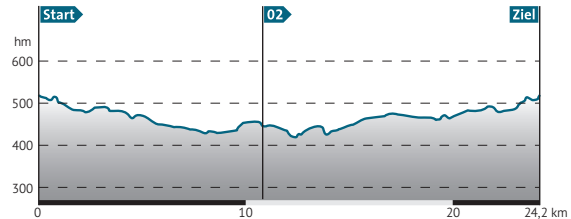
Betzenstein



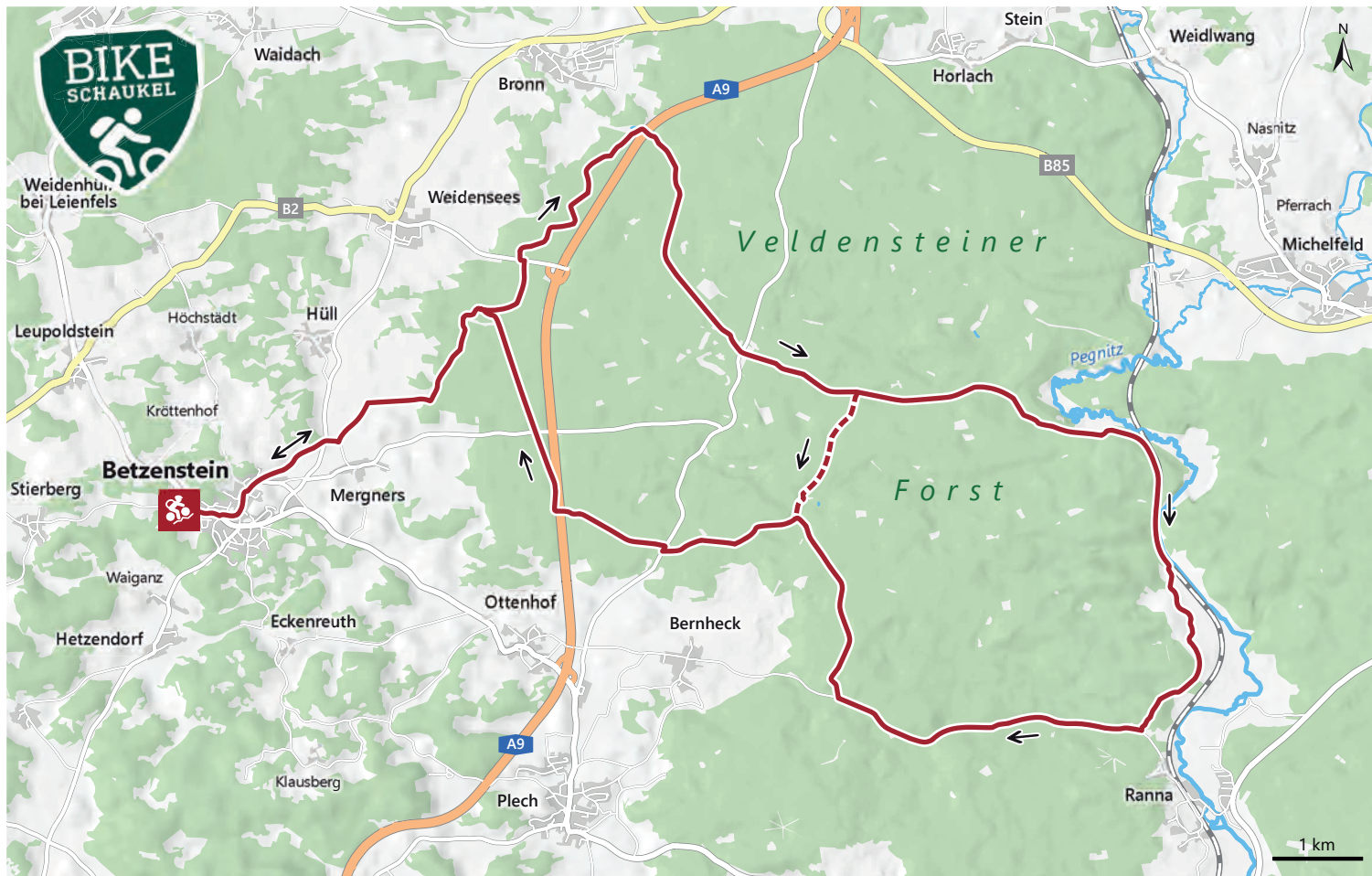
Betzenstein



ZUR TOURENBESCHREIBUNG
BETZENGRAVEL



ZUR TOURENBESCHREIBUNG
BETZENGRAVEL
LIGHT



Plecher Zehner

Kurze Runde um den Markt Plech

Die mit zehn Kilometern relativ kurze Runde um den Markt Plech beginnt am Wanderparkplatz Geißbock östlich des Plecher Ortsteils Bernheck. Die Runde führt durch eine schöne, für die Fränkische Schweiz typische Landschaft um den Markt Plech. Die Tour lässt sich gut mit dem Betzengravel kombinieren; im Gegensatz zu diesem wird jedoch wegen des etwas „holprigeren“ Geländes von einer Befahrung mit normalen Tourenrädern abgeraten.

Vom Wanderparkplatz Geißbock fährt man nach Südwesten Richtung Plech. Bereits auf den ersten Metern der Tour passiert man mit dem „Dachsbau“ und dem „Kuckucksloch“ zwei als Naturdenkmäler ausgewiesene Felsformationen. Anschließend biegt man auf Höhe des Sportplatzes nach Westen ab und beginnt die Umrundung gegen den Uhrzeigersinn um die Ortschaft Plech.



Start ▶ Bernheck P 02 ▶ Plech 🍴 Ziel ▶ Bernheck 🍴



ZUR TOUREN-
BESCHREIBUNG

MARKIERUNGSZEICHEN



PARKMÖGLICHKEITEN

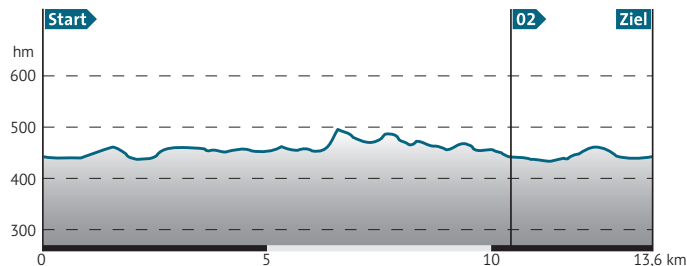
Wanderparkplatz Geißbock bei Bernheck

SEHENSWÜRDIGKEITEN

Naturdenkmäler: Felsformationen
Dachsbau & Kuckucksloch

EINKEHRMÖGLICHKEITEN

Plech, Bernheck





Egloffsteiner Bärenrunde

Familienfreundliche Kurzvariante der Obstlerunde

Mit fast 17 km ist diese Variante der Obstlerunde die längste der drei kurzen Alternativen der Obstlerunde; dennoch ist auch sie gut für Familien und auch für Anfänger auf dem Mountainbike geeignet. Namensgeber ist der Bär im Wappen der Marktgemeinde Egloffstein, an deren Busbahnhof sich auch der offizielle Startpunkt der Runde befindet.

Startpunkt ist der Wanderparkplatz/ZOB am Ortseingang von Egloffstein. Bis Haselstauden geht es auf dem Radweg und ein Stück an der Straße entlang Richtung Osten. Durch das Großenoher Tal vorbei an einem Biberbau gelangt man sehr idyllisch nach Großenohe. Dort besteht eine Einkehrmöglichkeit im Gasthof „Zur Sägemühle“ (glutenfreies Speiseangebot). Hoch Richtung Buchwald geht es an Pferdekoppeln und Feldern vorbei zum Singletrail nach Höfles. Mit Überquerung der Staatsstraße windet sich die Strecke an Hohenschwärz (Brauerei-Gasthof Hofmann) vorbei nach Thuisbrunn (Elch-Bräu). Aus Thuisbrunn heraus folgt der letzte Anstieg hoch über das Todsfelder Tal hinauf (Relaxliege mit toller Aussicht) auf den Dietersberg. Von dort folgt eine etwas steilere Abfahrt nach Egloffstein, vorbei am berühmten Barockgarten zurück zum Ausgangspunkt.

MARKIERUNGSZEICHEN



PARKMÖGLICHKEITEN

Parkplatz Busbahnhof Egloffstein

SEHENSWÜRDIGKEITEN

Egloffstein: Burg, Mühlenmuseum, Felsenkeller, Kurgarten

EINKEHRMÖGLICHKEITEN

Egloffstein, Großenohe, Hohenschwärz, Thuisbrunn

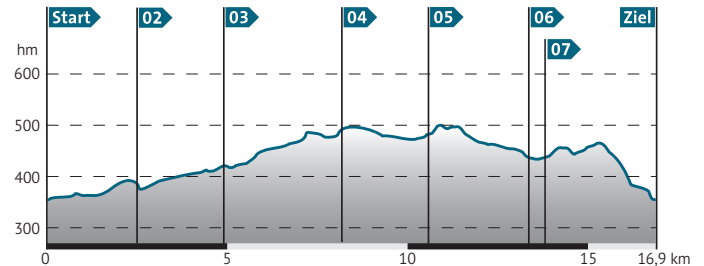


Blick auf Thuisbrunn

Start ▶ Egloffstein 02 ▶ Haselstauden 03 ▶ Großenohe
 04 ▶ Höfles 05 ▶ Hohenschwärz 06 ▶ Thuisbrunn 07 ▶ Relaxliege
 Ziel ▶ Egloffstein



ZUR TOUREN-
BESCHREIBUNG





Hildpolds Höhenflug

Familienfreundliche Kurzvariante der Obstlerunde

Eine weitere verkürzte Variante der Obstlerunde ist Hildpolds Höhenflug. Die Strecke umrundet den Markt Hiltoltstein und ist benannt nach dem für den Markt Hiltoltstein namensgebenden Ritter Hildpold. Mit 16 km Länge eignet sich auch diese Runde hervorragend für einen Familienausflug auf den Mountainbikes. Offizieller Startpunkt der Tour ist der Parkplatz am östlichen Ortseingang Hiltoltstein an der Bundesstraße B2.

Vom Wanderparkplatz an der B2 (Ausweichparkplätze ca. 750m bergab Richtung Ortsmitte an der Grundschule) überquert man die B2 und folgt einem Trail durch den Wald. Auf einem Schotterweg, an Streuobstwiesen vorbei, über die ausichtsreichen Höhen von Görbitz und Wölfersdorf zurück zu einer weiteren Überquerung der B2 und einer Höhengschleife oberhalb von Großenohe. Am Ortseingang von Großenohe geht es anspruchsvoll über einen steinigen Anstieg hoch Richtung der „Drei Zinnen“ und weiter ansteigend Richtung Obstversuchsanlage, Badersberg und Silberecke zurück zum Ausgangspunkt.

MARKIERUNGSZEICHEN



PARKMÖGLICHKEITEN

Parkplatz Ortseingang Hiltoltstein

SEHENSWÜRDIGKEITEN

Burg Hiltoltstein

EINKEHRMÖGLICHKEITEN

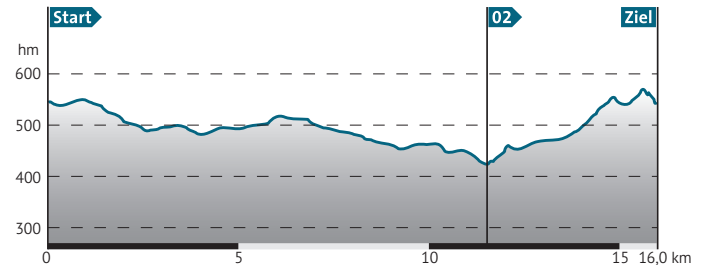
Großenohe, Hiltoltstein, Kemmathen

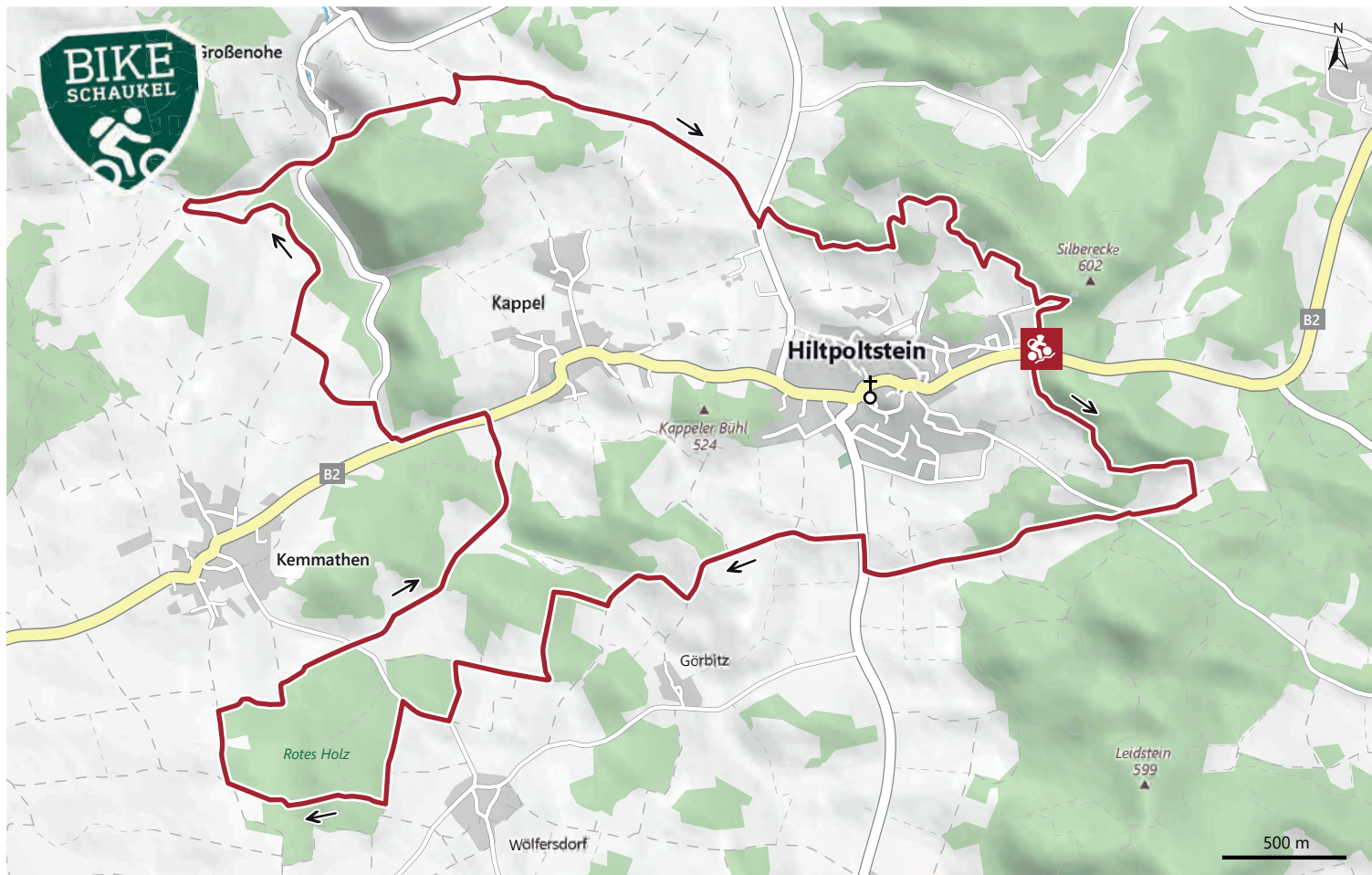


Start ▶ Hiltoltstein P 02 ▶ Großenohe 🍴 Ziel ▶ Hiltoltstein 🏰🍴



ZUR TOUREN-
BESCHREIBUNG





Geisberg-Tour

Von Heiligenstadt nach Geisberg und zurück

Vom Heiligenstadter See fährt man auf Asphalt bis Neumühle, weiter Richtung Reckendorf, zunächst auf Asphalt und dann nach einem ersten kleinen Anstieg im Wald auf Schotter. Hinter Reckendorf geht es zum Anstieg auf den Eichenberg und am Waldrand entlang bis zur Schwedenschanze, bei der sich wegen der beeindruckenden Aussicht ins Leinleiertal ein Abstecher zum Kreuzstein empfiehlt. Wenige Meter weiter liegen zwei ehem. Basaltbrüche fast direkt an der Strecke. Weiter über die Ackerflächen, dann einige Meter auf Asphalt und schließlich auf einem Waldweg mit Trailcharakter zum Heroldstein (schöner Ausblick). Weiter auf einem Grastrail. Nach der folgenden kurzen Abfahrt sind die Häuser von Hohenpözl zu erkennen, die Route führt jedoch weiter bergab zum Ausläufer des Leinleiertales. Nach wenigen Metern auf dem Main-Donau-Wanderweg schließt ein kurzer Anstieg, erst Gras-Trail, dann Asphalt an. Zwischen den Feldern der Hochfläche hindurch, führt die Route über einen weiteren Trail nach Geisdorf. Auf der asphaltierten Ortsverbindung fährt man bis Herzogenreuth. An der schönen Dorfkirche lohnt ein Blick zurück auf die Hügel der Fränkischen Schweiz. Die nächsten Kilometer verlaufen im ausgedehnten Laubwaldgebiet des Geisberges: erst eben, dann über eine Trail-Abfahrt nach Melkendorf, gefolgt von einem langgezogenen Anstieg auf Schotter. Im Geisberg ist Muffelwild

heimisch – bitte Rücksicht! Vor Lindach stößt die Route auf den alten Streckenverlauf. Lindach wird durchquert, um über eine weitere, ruppige Trail-Abfahrt und eine flache Schotterpassage den Anstieg zum Seigelstein in Angriff zu nehmen. Oben angekommen, folgt wieder eine Trail-Passage. Der geschotterte Weg „der 7 Schmerzen Mariens“ mit Gedenksteinen, führt vorbei am Seigelstein und erneut öffnet sich der Blick ins Leinleiertal. Von Oberleinleiter geht es auf dem Radweg nach Burggrub und anschließend auf dem von Bäumen und Büschen umschlossenen Panoramaweg (Trail) Richtung Heiligenstadt – Vorsicht Spaziergänger! Bevor der Ausgangspunkt erreicht wird, bietet sich abermals eine beeindruckende Aussicht auf Schloss Greifenstein. Es wartet ein letzter Singletail.



Naturbadesee Heiligenstadt

Start ▶ Heiligenstadt 02 ▶ Geisdorf 03 ▶ Herzogenreuth
04 ▶ Melkendorf 05 ▶ Lindach 06 ▶ Oberleinleiter
07 ▶ Burggrub Ziel ▶ Heiligenstadt



ZUR TOUREN-
BESCHREIBUNG

MARKIERUNGSZEICHEN



PARKMÖGLICHKEITEN

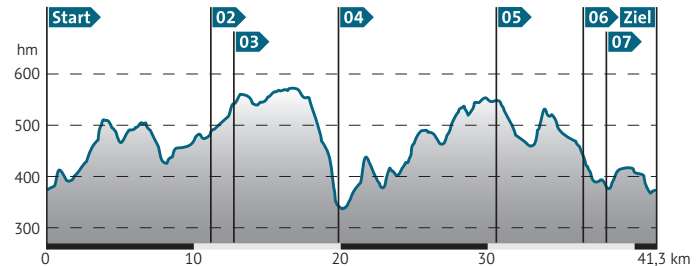
Parkplatz Badesee Heiligenstadt

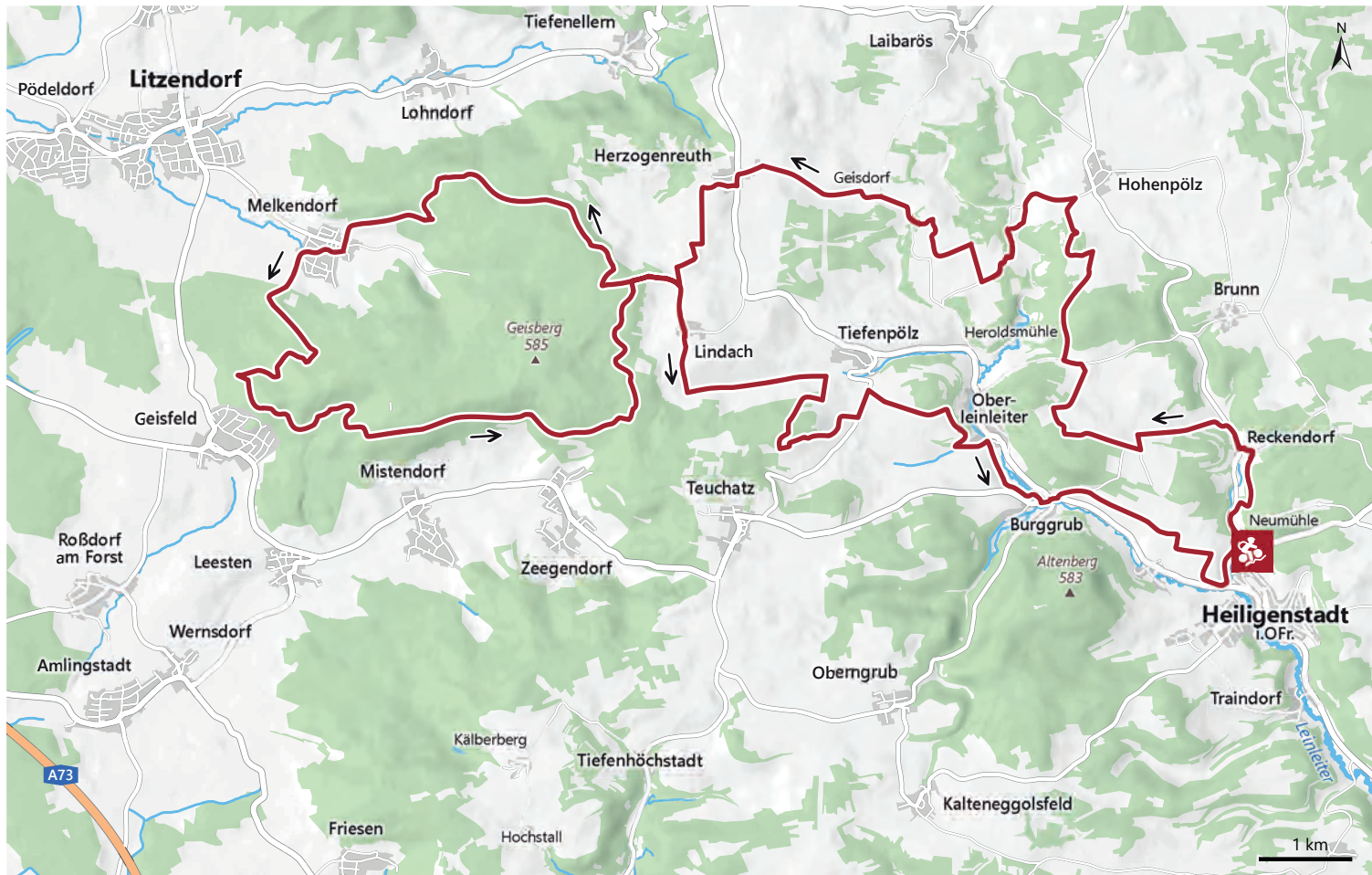
SEHENSWÜRDIGKEITEN

Heiligenstadt Schloss Greifenstein

EINKEHRMÖGLICHKEITEN

Heiligenstadt, Geisfeld, Oberleinleiter, Burggrub





Altenberg-Tour

Schöne Aussichten & Genüsse auf typischen Bierkellern

Direkt beim Parkplatz am Heiligenstadter See fahren wir auf einem Singletail bergan. Auf halber Höhe des Talhangs über Schotterwege, um auf dem Panoramaweg, ein Trail-Tunnel aus Bäumen und Büschen (Wanderer!), Burggrub zu erreichen. Im Ort quert man das Leinleitertal. Erst auf Asphalt, später auf geschotterten Forstwegen geht es in den bewaldeten Altenberg. Anschließend rechts ab auf eine kurze Trail-Abfahrt, dann auf dem nächsten Gras-Singletail am Waldrand entlang bergauf nach Oberngrub. Anschließend auf geschotterten Wirtschaftswegen durch eine typische Feldlandschaft der Hochebenen. An einer großen, freistehenden Linde vorbei und nach einer kurzen Abfahrt durch ein Waldstück die Kreisstraße queren. Nach ca. 200 m eröffnet sich ein wunderschöner Blick auf Felsformationen an gegenüberliegenden Hängen und die vorgelagerte Landschaft. Nach zwei kurzen Anstiegen hoch auf den Wachknock (Sendemast) geht es nach Kälberberg (erneut schöne Fernsicht). Es folgt eine Abfahrt auf Schotter durch einen Laubwald mit beeindruckenden Felsformationen ins Weichselbachtal. Auf Asphalt nach Frankendorf – eine Bilderbuch-Ortschaft mit Fachwerkhäusern, Bach und einer Sandsteinkirche! Ein stellenweise recht ruppiger Anstieg auf Schotter verläuft vorbei an alten Bierkellern. Am Gipfel des Sentfenbergs auf dem Höhenweg führen Schotter-, später Gras- bzw. Erdtrailschnitte vorbei an weiteren Felsenkellern bis hinunter zum Bierkeller (schöne

Aussicht). Über weitgehend geschotterte Landwirtschaftswege geht es nach Buttenheim (2 Bierkeller), weiter bis Gunzendorf und auf der Ortsverbindungsstraße nach Stackendorf. Es folgt ein längerer, asphaltierter Anstieg hoch auf den Kautschenberg. Direkt bei der Ankunft auf der Hochfläche rechts ab über einen Trail, anschließend parallel der Hochspannungsleitung auf Schotter. Es folgt eine Abfahrt auf Asphalt ins Fahrental, erneut sehenswerte Felsformationen. Gerade im Tal angekommen, wartet der letzte Anstieg, der nach einer Bachdurchfahrt zum Trail wird. Das ursprüngliche Tal mit scheuen, seltenen Tierarten erfordert Rücksichtnahme! Oben angekommen, auf Asphalt nach Kalteneoggolsfeld, direkt nach dem Ort auf geschottertem Wirtschaftsweg zum nächsten Trail. Durch einen schönen Laubwald, an den Pfarrwaldfelsen vorbei, über einen letzten kurzen Trail bergab Richtung Heiligenstadt.



Kellerbrotzeit

Start ▶ Heiligenstadt P 02 ▶ Oberngrub 03 ▶ Kälberberg 04 ▶ Hoch-
stall 05 ▶ Frankendorf 06 ▶ Buttenheim 07 ▶ Gunzendorf
08 ▶ Stackendorf 09 ▶ Kalteneoggolsfeld Ziel Heiligenstadt



ZUR TOUREN-
BESCHREIBUNG

MARKIERUNGSZEICHEN



PARKMÖGLICHKEITEN

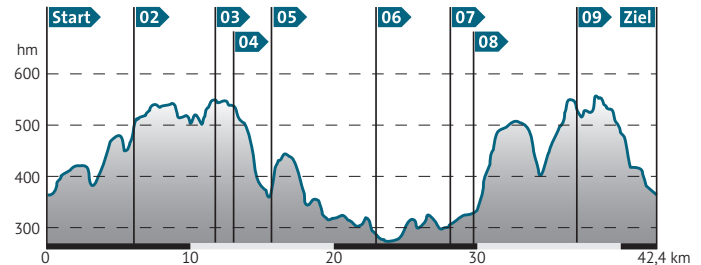
Parkplatz Badesee Heiligenstadt

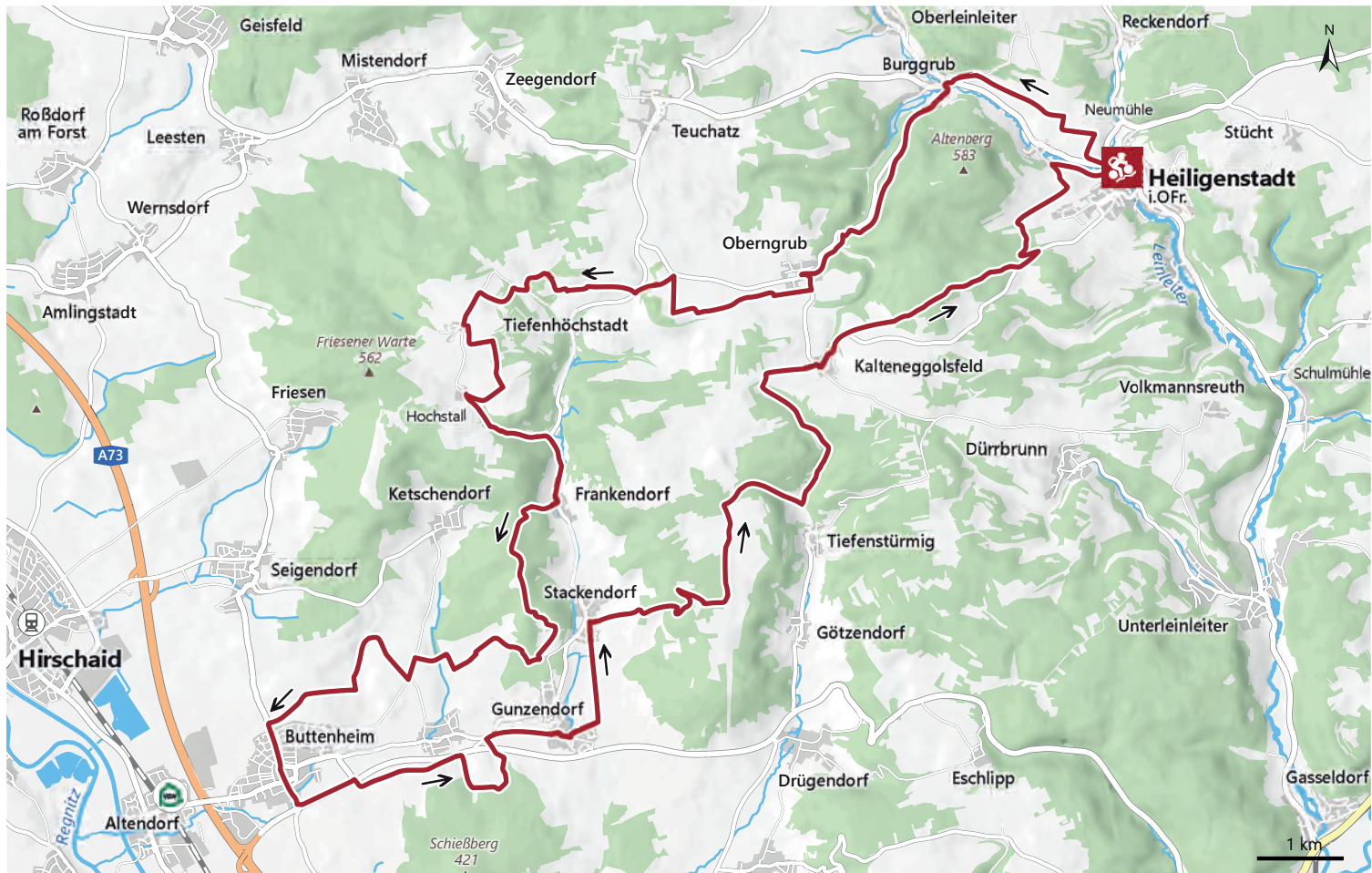
SEHENSWÜRDIGKEITEN

Heiligenstadt Schloss Greifenstein,
Buttenheim Levi-Strauss-Museum

EINKEHRMÖGLICHKEITEN

Heiligenstadt, Gunzendorf (Kellerbrotzeit), Buttenheim





Matzenstein

Auf den Matzenstein und zurück

Wir radeln am Heiligenstadter See vorbei das Leinleiertal aufwärts. Am Ortsrand von Zoggendorf führt die Strecke bergauf. Über einen Wirtschaftsweg geht es Richtung Pfarrholz. Es folgt ein kurzer Anstieg auf einem Trail. Kurz nach Verlassen der asphaltierten Straße sehen wir rechts im Laubwald eine typische Felsformation: die Pfarrwaldfelsen. Auf einem kurzen Grastrail rollen wir leicht bergab aus dem Wald. Der Weg ist stellenweise recht ruppig und sehr naturnah! Nach Erreichen einer weiteren Straße folgt ein gut ausgebauter Weg, der nach kurzem ein schönes Panorama über die Höhen der Fränkischen Schweiz bietet. Bereits kurz nach der Abfahrt Richtung Dürrbrunn zweigt die Route links ab. Hinter Volksmannsreuth folgt eine lange Trail-Passage, mit einer ca. 100 m langen Abfahrt auf Geröll (!), an einer imposanten Felsformation vorbei und abschließend auf einem Singletail. Vorsicht! An dessen Ende mündet die Strecke gefährlich in eine vielbefahrene Straße ein. Nach Veilbronn fahren wir ins Werntal. Bereits nach wenigen Metern geht es auf einem Trail steil bergauf, eine Straße wird überquert (Vorsicht!), anschließend setzt sich der Trail fort. Wer möchte, kann auf der Straße bis zur nächsten Abzweigung fahren. Vor Erreichen der Anhöhe biegt man rechts in einen Feldweg ein. Am Waldrand entlang, vorbei am Froschstein. Die Route führt auf Asphalt über Siegritz zum Üblitzberg. Die-

sen umrunden wir und radeln auf einem unebenen, sich sehr schön bergab schlängelnden Weg, der stellenweise Trailcharakter hat. Kurz nach Draisendorf queren wir die Aufseß auf einer kleinen Brücke und folgen dem Talverlauf aufwärts. Nach einem sehr kurzen Anstieg geht es über geschotterte Forstwege nach Neudorf. Kurz nach der Ortschaft verläuft ein Trail zwischen Feldern entlang der Hochspannungsleitung, der sich beim folgenden Waldstück zum Singletail wandelt. Anschließend geht es in Richtung Pavillon, danach queren wir eine Straße und gelangen über eine kurze Singletail-Abfahrt auf Asphalt zum Ausgangspunkt zurück. Vor der letzten Abfahrt lohnt sich ein Blick auf Schloss Greifenstein. Variante: Wem die Strecke zu lang ist, der kann direkt am Ortsbeginn von Veilbronn dem Leinleiertal-Radweg flussaufwärts folgen.



Heiligenstadter Pavillon

Start Heiligenstadt P 02 Volkmannsreuth 03 Veilbronn
04 Siegritz 05 Draisendorf 06 Neudorf Ziel Heiligenstadt



ZUR TOUREN-
BESCHREIBUNG

MARKIERUNGSZEICHEN



PARKMÖGLICHKEITEN

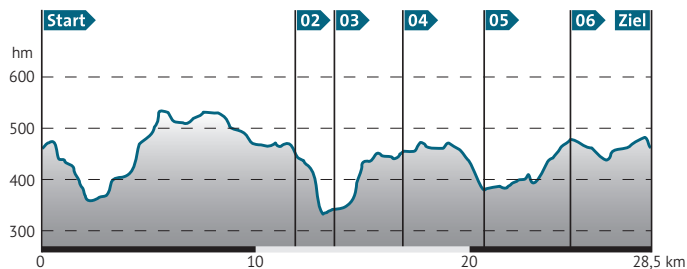
Parkplatz Badesee Heiligenstadt

SEHNSWÜRDIGKEITEN

Heiligenstadt Schloss Greifenstein

EINKEHRMÖGLICHKEITEN

Heiligenstadt, Veilbronn





» 95444 BAYREUTH

TOURISTINFO

Opernstr. 22
0921 88 5 88

bayreuth-tourismus.de

Verleih nur von Mai bis Oktober.

Öffnungszeiten:

Mo - Fr 09.00 - 18.00 Uhr

Sa 09.00 - 16.00 Uhr

So 10.00 - 14.00 Uhr (Mai-Okt)

E L

» 91282 BETZENSTEIN

LANDGASTHOF FISCHER

Stierberg 25
0924 43 84

gasthof-pension-fischer.de

2 E-Mountainbikes, Öffnungszeiten siehe Webseite, Laden nur mit eigenem Gerät.

V E L

RADLAKTIV

Leupoldstein 65
09244 14 25

0157 732 319 09

radlaktiv.de

Verleih u. Service von E-Bikes, Mountainbikes u. Rädern aller Kategorien.

V E R

» 91320 EBERMANNSTADT

AUTOHAUS HÖLZLEIN

Forchheimer Str. 28
09194 255

autohaus-hoelzlein.de

Öffnungszeiten:

Mo - Fr 08.00 - 18.00 Uhr

Sa 09.00 - 13.00 Uhr

V R

» 91301 FORCHHEIM

FAHR RAD

Marktplatz 9
09191 72 92 90

fahrad-barz.de

Öffnungszeiten:

Di - Fr 10.00 - 12.00 & 14.00 - 18.00 Uhr

Sa 10.00 - 13.00 Uhr

V R

TRAIL ON

Bamberger Str. 62
09191 71 69 724

trail-on.de

Öffnungszeiten:

Mo - Fr 10.00 - 18.00 Uhr

Sa nach Vereinbarung

Hol- u. Bringservice / Pannendienst

E L R

» 91327 GÖSSWEINSTEIN

ZWEIRAD-SHOP SCHUMANN

Balthasar-Neumann-Str. 43
09242 73 36

swen.schumann@web.de

Öffnungszeiten:

Mo - Fr 09.00 - 18.00 Uhr

Sa 09.00 - 13.00 Uhr

V E R

» 91332 HEILIGENSTADT I.OFR.

FAHRRAD DRESEL

Marktplatz 4
09198 99 69 861

fahrrad-dresel.de

Öffnungszeiten:

Di, Do, Fr 10.00 - 12.30 & 13:30 - 18.00 Uhr

Mi 13.30 - 18.00 Uhr

Sa 10.00 - 14.00 Uhr

E R

» 91346 MUGGENDORF

AKTIV-REISEN GMBH

Forchheimer Str.14
09196 99 85 66

aktiv-reisen.com

Öffnungszeiten:

Mai - Sep: tägl. 09.00 - 17.00 Uhr

Okt - Apr: Mo - Fr 12.00 - 16.00 Uhr,
auf Anfrage. Verkauf von gebrauchten Bikes.

V E R

» 91257 PEGNITZ

BIKE FRANKEN

Bayreuther Str. 9
0157 372 585 98

bikefranken.de

Öffnungszeiten:

Di - Fr 12.00 - 18.00 Uhr

Sa 09.00 - 12.00 Uhr

R

» 91278 POTTENSTEIN

E-PARK

Am langen Berg 28
09243 701 401 1

0179 914 821 2

e-park-pottenstein.de

10 E-Bikes

Öffnungszeiten siehe Internetseite.

E L R

FAHRRADVERLEIH AM MINIGOLF

Am Stadtgraben
09243 812 oder 1607

Öffnungszeiten:

April - Ende Okt, täglich 10.00 - 18.00 Uhr

V

HOTEL-GASTHOF RESENGÖRG

Hauptstr. 36
09194 73 93 0
resengorg.de
2x E-Bike
Öffnungszeiten:
Täglich 09.00 - 14.00 Uhr

E L

TOURISMUSZENTRALE FRÄNKISCHE SCHWEIZ

Oberes Tor 1
09191 86 10 54
fraenkische-schweiz.com
Lademöglichkeit nur mit eigenem Gerät.
Öffnungszeiten:
Mo - Fr 08.00 - 12.00 Uhr
Mo - Do 13.00 - 16.00 Uhr

L

MD-BIKES

Am Marktplatz 9
09194 59 56
0179 500 52 72
md-bikes.de
Öffnungszeiten:
Di 09.00 - 18.00 Uhr
Mi 09.00 - 17.00 Uhr
Do - Fr 09.00 - 18.00 Uhr
Sa 09.00 - 13.00 Uhr

V E R

» 91349 EGLOFFSTEIN

PENSION MÜHLE

Talstr. 10
09197 15 44
pension-muehle.com
ATB- und City-Bikes, E-Bike, Kinderfahr-
räder, -Sitze / Anhänger, Werkzeug für
eigene Reparaturen vorhanden.

V E L

» 91388 IGENDSORF

RADL-STADL IGENDSORF GMBH

Forchheimer Str. 2
09192 60 15
radlstadligensdorf.de
Öffnungszeiten:
Di - Fr 14.00 - 19.00 Uhr
Sa 09.00 - 13.00 Uhr

R E

» 95359 KASENDORF

RATHAUS

Marktplatz 8
2 Ladest. mit je 1x fix Bosch System, 1x
fix Shimano System, 4 Steckdosen 230 V,
kostenlos.
Täglich 06.00 - 22.00 Uhr

L

RADHAUS KASENDORF BY NEG

Kulmbacher Str. 28
09228 99 64 310
0151 599 727 5
radhaus-kasendorf.de
Hol- und Bringservice.
Öffnungszeiten:
Mo - Fr 09.00 - 13.00 Uhr
und nach tel. Abstimmung tägl. möglich.

E

» 96123 LITZENDORF

RADLHOF FRITZ RIEDL

Am Knock 7
09505 807 44 24
0171 601 711 2
radlhof.com
Öffnungszeiten:
Di + Do 10.00 - 18.00 Uhr
Sa 10.00 - 13.00 Uhr

V E R

HÜTTENDORF FRÄNKISCHE SCHWEIZ

Püttlach 13
0152 243 462 95
huetendorf-fraenkische-schweiz.de
Öffnungszeiten:
Täglich 08.30 - 18.00 Uhr
Samstags nur auf Anfrage, bzw. mit Termin.

E

» 96129 STRULLENDORF

FAHRRÄDER KEHL

Bahnhofstr. 14
09543 48 88
rad-haus-kehl.de

R

RADSPORT ZIMMERMANN

Stockweg 10
09543 70 41
radsport-zimmermann.com
Öffnungszeiten:
Di - Fr 10.00 - 18.00 Uhr
Sa 09.00 - 13.00 Uhr

R

» 96126 MISTENDORF

RADSPORT BAIER

Kirchplatz 5
09505 80 47 90
radsport-baier.de
Öffnungszeiten:
Di - Fr 10.00 - 18.00 Uhr
Do 10.00 - 19.00 Uhr
Sa 09.00 - 13.00 Uhr

R

TOURENPLANER

Tourenportal für Mountainbiker

In unserem Tourenportal finden Sie unsere markierten Mountainbikestrecken durch die Fränkische Schweiz.



Auch online: Unser Radportal mit vielen Touren

Finden Sie ganz leicht Tourenvorschläge im Tourenportal für Radtouren in der Fränkischen Schweiz!

Bequeme Suche – Dank verschiedener Suchkriterien!



fraenkische-schweiz.com/tourenplaner



3Fmobil – das Freizeit- und Fahrradbusnetz in den Naturparks Fränkische Schweiz, Frankenwald und Fichtelgebirge

670 Linien-Kilometer verbinden die wunderbaren Ziele Nordostbayerns, lassen den lieblich-herbschönen Frankenwald, das imposante Fichtelgebirge und die romantische Fränkische Schweiz mit dem Tagesticket zu einer Urlaubsregion verschmelzen.

Weitere Infos erhalten Sie auf der Seite 3Fmobil.de.

Die Broschüre dazu & mehr Infomaterial bei:



Tourismuszentrale Fränkische Schweiz
Oberes Tor 1 // 91320 Ebermannstadt
Mo-Do 08:00 – 12:00 Uhr & 13:00 – 16:00 Uhr
Fr 08:00 – 12:00 Uhr

shop.fraenkische-schweiz.com

fraenkische-schweiz.com

[f](#) fraenkische

[@](#) fraenkische.schweiz